

Mostní list mostu pozemní komunikace			
Ev.č. mostu:	374-005		
Název mostu:	Most přes Lipinu za Uhřicemi		
Místní název:	k.ú. Uhřice + k.ú. Cetkovice		
Předmět přemostění:	Vodoteč (stálý průtok)		
Převáděná komunikace:	2. třída / 374		
Název převáděné komunikace:			
Staničení liniové:	5.406 km	Staničení na úseku: 2.668 km	
Rok postavení:	1954		
Rok poslední rekonstrukce:			
Kraj:	Jihomoravský		
Okres:	Blansko		
Obec (MČ):	Cetkovice		
Katastrální území:	Cetkovice		
Správce mostu:	kraj Jihomoravský, SÚS Jihomoravského kraje, oblast Sever, cestmistrovství Boskovice		
Zpracovatel mostního listu:			
Zatížitelnost v době uvedení do provozu, způsob a rok stanovení			
Způsob stanovení: $V_n = -$ $V_r = -$ $V_e = -$ $V_{aj}(V_a) = -$ Rok:			
Zatížitelnost současná, způsob a rok stanovení			
Způsob stanovení: N (Způsob stanovení zatížitelnosti neznámý) $V_n = 5.6 \text{ t}$ $V_r = 24 \text{ t}$ $V_e = 153 \text{ t}$ $V_{aj}(V_a) = 12.0 \text{ t}$ Rok: 2019			
Základní údaje			
Celkový počet polí: 1 Délka přemostění: 2.65 m Délka NK: 3.65 m Šikmost: Pravá 83.33 g Volná šířka: 8.00 m Celková šířka mostu: 9.00 m Plocha mostu: 32.85 m ² Souřadnice mostu S-JTSK X: -584698 Y: -1118146 WGS: 49.588973°N 16.729799°E Popis spodní stavby: Opěry z lomového kamene, rozšíření z betonu. Popis nosné konstrukce: 6 ks trámů 20/20, vzd. 1.3 m, železobeton tl. 0.65 m. Rozšíření: železobetonová deska prostá. Poznámka k nosné konstrukci:			
Ostatní údaje			
Výška mostu nad terénem: 4.20 m Výška NK nad hladinou vody: 0.00 m Q_{100} : - Normální hladina vody: 0.15 m Navrhovaná hladina NH: - m n.m. Kontrolní navrhovaná hladina KNH: - m n.m.			
Mostní podpěry a křídla			
-	Počet: 2 Typ podpěr: Krajní opěra Druh: Masivní opěra Materiál: Kámen Délka: 9.60 až 9.60 m Šířka: 1.20 až 1.20 m Výška: 3.40 až 3.40 m		
Nosná konstrukce			
-	Počet polí: 1 Šikmá světlost: 2.65 m Kolmá světlost: 2.55 m Konstrukční výška: 0.65 m Rozpětí: 0.00 m Šířka NK min.: - m Šířka NK max.: - m Převažující materiál: Železobeton Další materiál: Nezadaný Druh statického působení: Trám deskový prostý Prefabrikát: Nezadaný		
Vozovka			
-	Povrch komunikace: Živice Skladba vozovky: Šířka mezi obrubami: 8.00 m		
Chodníky			
- (Levý chodník)	Povrch chodníku: Nezadaný Šířka chodníku: 0.00 m Plocha chodníku: 0.00 m ²		
- (Pravý chodník)	Povrch chodníku: Nezadaný Šířka chodníku: 0.00 m Plocha chodníku: 0.00 m ²		
Svodidla/zábradelní svodidla			
-	Druh svodidla: Výrobce: Délka: - m Ocelové zábradlí, 3 madla, v. 1.0 m		
Cizí zařízení na mostě			
-	Typ zařízení: Správce:		

Správní údaje

Archivace projektu: Nezadaná

Klasifikační stupeň stavu mostu

Nosná konstrukce: VI - Velmi špatný Spodní stavba: VI - Velmi špatný Použitelnost: IV - Omezeně použitelné

Datum provedení poslední HPM(1HPM,MPM): 27.5.2019

Reprodukční pořizovací hodnota: 0.00 Kč

Datum posledního stanovení: -

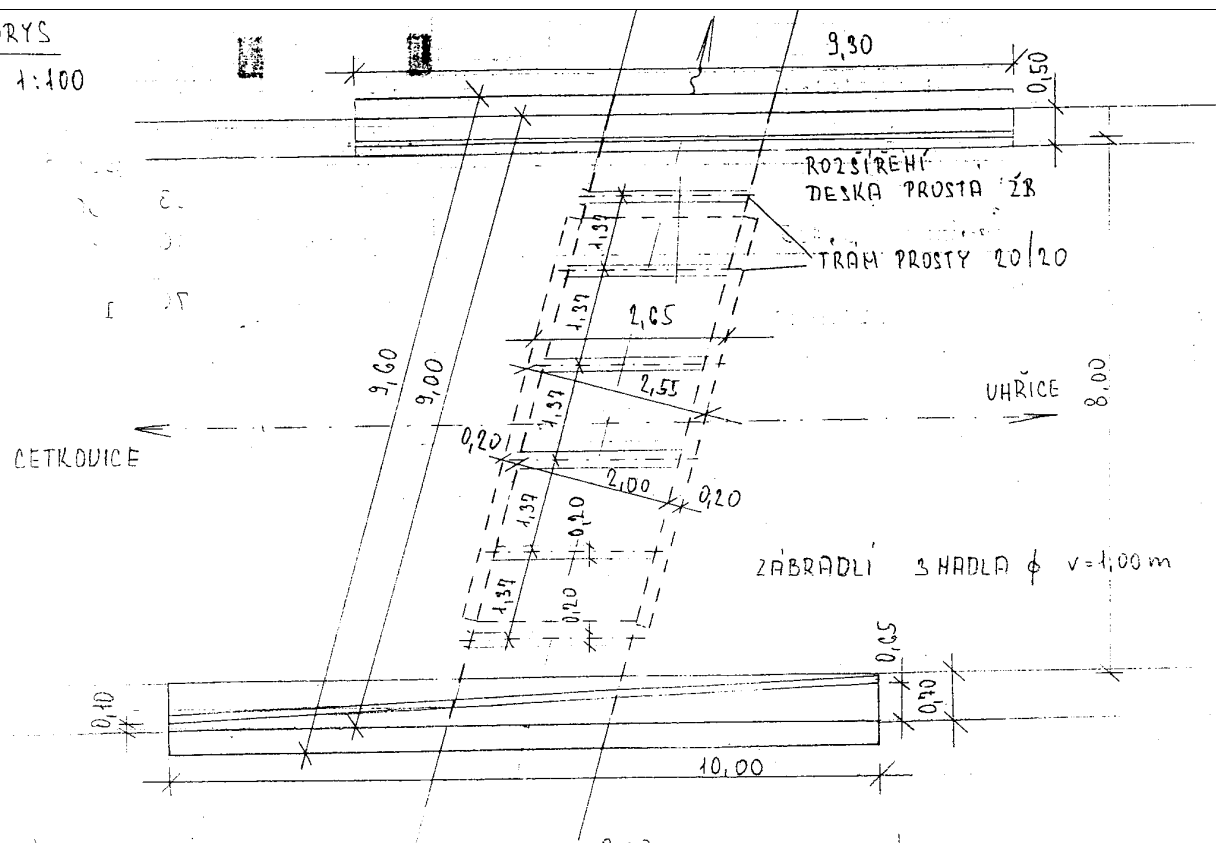
Dne:

Vypracoval - podpis:

Datum tisku: 15.3.2021 13:30 Vytisknul z BMS: Hradecký Zdeněk, Ing.

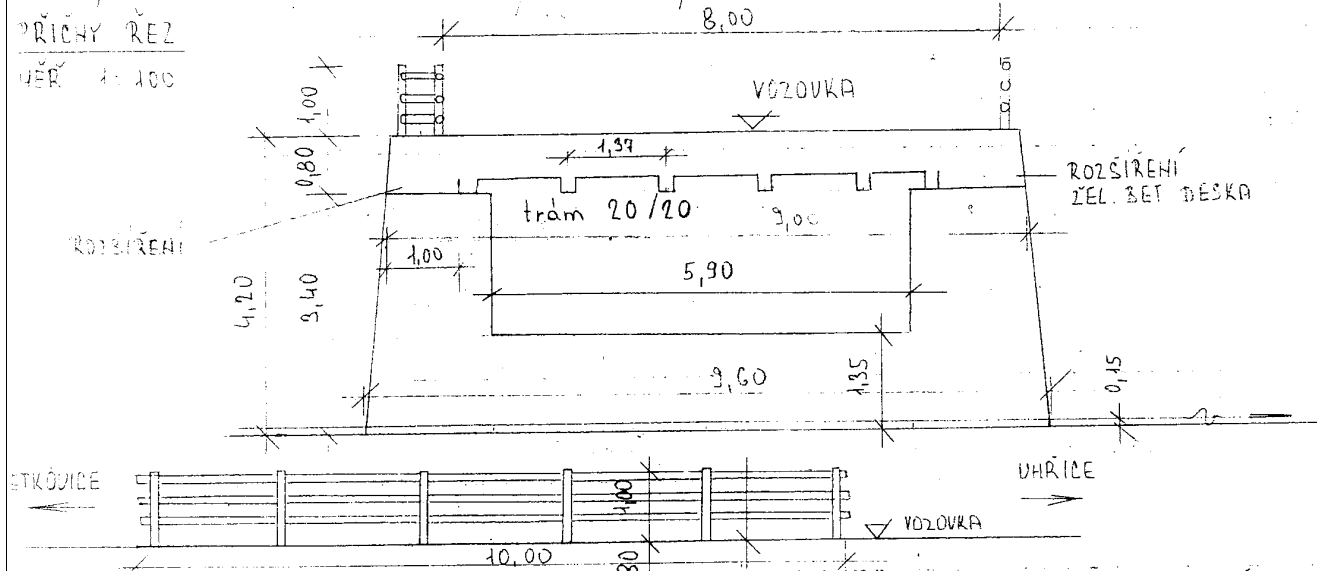
PŮDORYS

MĚŘ. 1:100



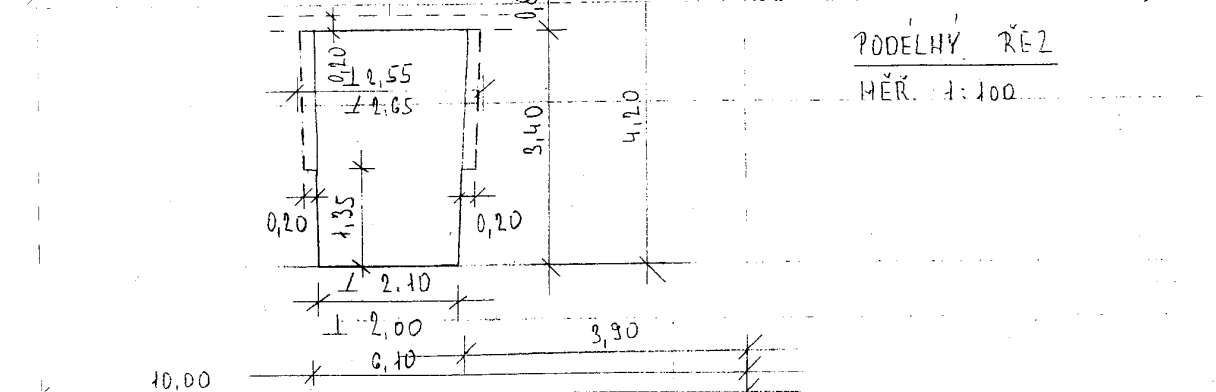
PRŮČNÝ ŘEZ

MĚŘ. 1:100



PODELNÝ ŘEZ

MĚŘ. 1:100



Schematický náčrt mostu, převzatý z ML